


Senderismo

P.R.V-183



Font del Xopet



Pla de les Esmoladores



Palmito y Aliaga

RECOMENDACIONES

- Debemos ir siempre por el sendero señalizado (líneas amarilla y blanca).
- Está prohibido hacer fuego y acampada libre.
- No tires basura, recoge los desperdicios y déjalo en los contenedores.
- Si vas en silencio podrás disfrutar mejor de la naturaleza.
- Respeta la naturaleza para que los que vengan detrás la encuentren mejor.
- Lleva siempre agua, ropa y calzado adecuado.
- Protégete de los rayos solares.

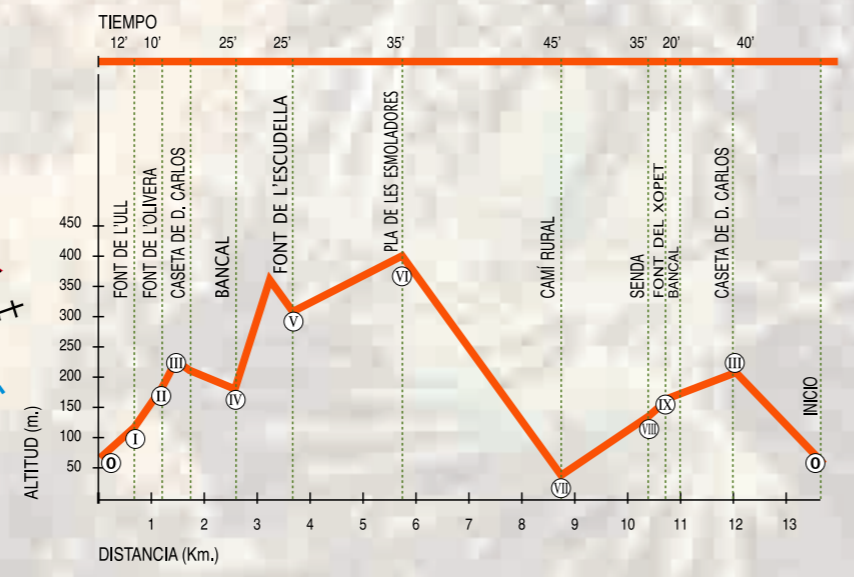




- INICIO
- ① FONT DE L'ULL
- ② FONT DE L'OLIVERA
- ③ CASA D. CARLOS
- ④ EL BANCAL
- ⑤ FONT DE L'ESCUDELLA
- ⑥ PLA DE LES ESMOLADORES
- ⑦ CRUCE CAMINOS
- ⑧ SENDA A LA FONT DEL XOPET
- ⑨ FONT DEL XOPET

- ### SIGNOS
- AUTOPISTA
 - CARRETERA
 - CAMINO ASFALTADO
 - - - CAMINO SIN ASFALTAR
 - - - SENDERO
 - ##### FERROCARRIL
 - - - BARRANCO
 - FUENTE
 - DEPÓSITO DE AGUA
 - CASA
 - RUINAS
 - ▲ PICO
 - ↔ VISTA PANORÁMICA
 - P.R.V - 183
 - VARIANTE 1
 - VARIANTE 2
 - CONTINUIDAD DE SENDERO
 - ↗ CAMBIO DE DIRECCIÓN
 - ✗ DIRECCIÓN INCORRECTA

P.R.V.-183



Las rutas de montaña que te proponemos discurren por las laderas orientales del **Macizo del Mondúver**, concretamente por los lugares llamados **Tossal Redó, l'Escudella y Els Plans**. Todo ello forma parte del **P.R.V-183**. Las fuentes de **l'Ull** y del **Xopet**, han sido desde siempre un símbolo de nuestro pueblo y de sus gentes. Situadas en la vertiente Este del **Macizo del Mondúver**, sobre un terreno de calizas cretácicas, brotan gracias a la suficiente alimentación de las aguas de lluvia, que facilitan la recarga necesaria de las corrientes subterráneas. En nuestro recorrido, uno de los mayores encantos y satisfacciones lo podemos encontrar observando la enorme y variada cantidad de especies de vegetación mediterránea: pino blanco, negro y piñonero; algarrobo, algunos fresnos, arces, olmos, chopos y algún madroño, lentisco; enebro, coscoja, brezo, zarza, romero, palmito, murta, o formas de endemismo ibérico, como son la **sejolina** y la **pebreña** (Timus piperela), la aliaga, la adelfa y un largo etc.

Además, con un poco de suerte, podemos descubrir algún que otro ejemplar representativo de nuestra fauna: desde pequeños reptiles, erizos y alimañas, hasta zorros o jabalíes, pasando por pájaros (mirlos, jilgueros), aves de caza como la perdiz, o aves de rapiña como el halcón o el mochuelo.

RUTA 1 XERACO - FONT DE L'ULL - FONT DEL XOPET - XERACO

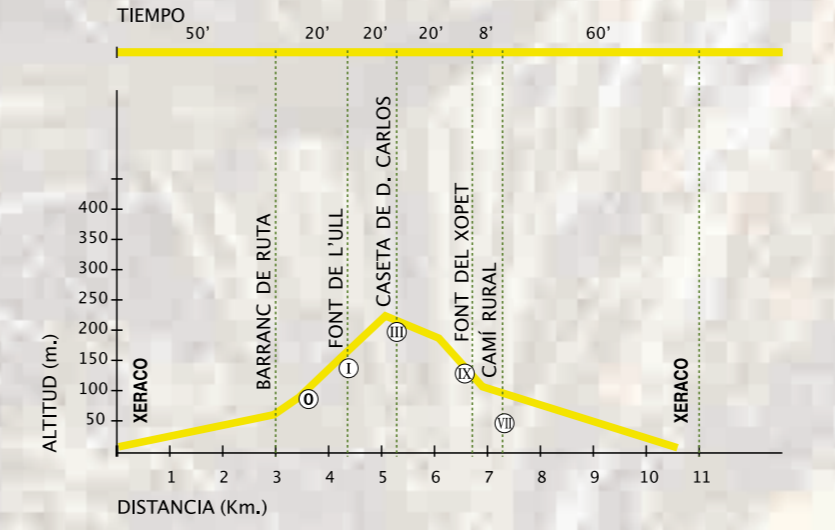
Este itinerario es el más sencillo, recorriendo parte del P.R.V-183. Nos llevará desde Xeraco a las Fuentes de **l'Ull** i del **Xopet**, regresando de nuevo a la población, en un tiempo aproximado de 3 horas y media.

Saldremos de Xeraco por la calle Pintor Sorolla, cruzamos la carretera N-332 y por el puente, la Autopista A-7 tomando el camino recto de la **Font de l'Ull**, partida de **Rondonera**.

Al cabo de unos 50 min. de recorrido y después de una ligera bajada que cruza el barranco de **Ruta**, empezamos a adentrarnos en una zona de monte. Al terminar la pista asfaltada continuamos ascendiendo por el camino que bordea el barranco y que nos lleva en poco tiempo a una zona llana, cuya vegetación nos indica que nos encontramos en una fuente. La explanada con olmos y algarrobos centenarios, acoge en sus entrañas -excavado en la roca- un pequeño túnel (**la Font de l'Ull**) de donde mana el abundante manantial que a lo largo de la historia ha proporcionado el agua necesaria a la población de Xeraco.

Volviendo unos metros atrás encontramos las ruinas de un pequeño refugio y, tomando el sendero que va ascendiendo, pasaremos por una pequeña fuente, la **Font de l'Olivera**. En el punto más alto de nuestro recorrido disfrutaremos de una magnífica vista de todo el valle con el mar al fondo.

El sendero empieza a bajar hasta una zona llena de pinar, (**el Bancal**), allí se bifurca en dos; nosotros cogemos el de la derecha que pronto empezará su bajada. En breve tendremos que desviarnos a nuestra izquierda y recorriendo unos 50 metros podremos refrescarnos en una fuentecilla con un encanto especial (**La Font del Xopet**). Regresamos al sendero que, nos llevará al camino que nos conducirá definitivamente a la población.



RUTA 2 XERACO - FONT DEL XOPET - FONT ESCUDELLA PLA ESMOLADORES - XERACO

Este itinerario discurre casi en su totalidad por el P.R.V-183. Presenta un trayecto circular con una duración aproximada de 4 horas. Nos llevará desde Xeraco a la fuente del **Xopet**, y -por el antiguo sendero de Barx- al **Pla de les Esmoladores**, lugar con una de las vistas panorámicas más bellas que podemos imaginar.

Saldremos de Xeraco por la calle Pintor Sorolla, cruzaremos la carretera N-332 y por el puente la Autopista A-7. En la bajada tomamos el camino de la derecha que discurre paralelo a la A-7. Al encontrarnos con el barranco **de les Fonts** giramos a la izquierda. Por el camino de la Font del Xopet -y en suave ascensión-, después de recorrer unos 3 Km. el asfalto del camino se va perdiendo, al mismo tiempo que vamos bordeando el monte.

Seguendo hasta su final nos encontramos, a pie de monte, con el sendero que, cruza el barranco de **Serra** y en rápida ascensión, conduce a la **Font del Xopet**.

Volviendo al sendero y continuando la subida, llegamos a una zona llana, antiguamente cultivada de algarrobos, **El Bancal**.

El sendero se divide en dos; cogemos el de la derecha y después de pasar por una pequeña zona húmeda (**Font del Bancal**), atravesaremos el barranco de **Serra** y el sendero empezará a subir en zig-zag (**l'Escaleta**). Atravesaremos un pequeño barranco y aquí el sendero se dirige hacia el Sur. Debemos prestar atención, pues, antes de llegar al barranco de Serra, debemos emprender un sendero que, casi campo a través, en constante ascensión y con algo de dificultad, nos llevará a un pequeño llano con una magnífica vista. Desde allí el sendero empieza a bajar por la derecha hasta encontrarnos con la fuente de **l'Escudella**.

Atravesamos el pequeño barranco de la fuente y por la ladera de otro barranco nos dirigimos a la **Mallaeta Fonda**. Veremos en la otra ladera del barranco unas rocas sueltas generadas por un antiguo movimiento sísmico, (**Els Terratremols**).

Desde la **Mallaeta Fonda** el sendero va ascendiendo hasta encontrarnos con una pista forestal asfaltada (**antic camí de Barx**).

Cogemos la pista en dirección Este y a casi 1 Km., aparecen a nuestra derecha dos posibles senderos alternativos: uno nos lleva directamente de bajada a Xeraco. El sendero que te proponemos subirá hasta el **Pla de les Esmoladores**, pequeño llano con unas pocas piedras de arenisca rojiza, magnífico balcón para detenernos y disfrutar de la mejor panorámica de todo el recorrido. Continuamos por el sendero y debemos fijarnos porque tenemos que tomar un ramal más estrecho que sale por la derecha y que nos lleva por la loma -siempre por la derecha y pasando por el **Barranquet de l'Aigua**- al antiguo sendero que unía las poblaciones de Barx y Xeraco. Sin dejar este sendero, y siempre de bajada, volvemos a encontrar el camino que conduce a la población.

